

SELEÇÃO DE VANT PARA INSPEÇÕES EM MALHAS RODOVIÁRIAS

Daniel Augusto de Moura Pereira (UFCG) danielmoura@ufcg.edu.br
Danillo Marcus Farias Marinho do Monte (UFCG) danilodomonte@gmail.com
Marcos dos Santos (IME) marcosdossantos_doutorado_uff@yahoo.com.br
Romulo Augustos Ventura da Silva (UFCG) ravv_1987@gmail.com

Resumo

O surgimento de novas tecnologias em diversas áreas tem proporcionado aos profissionais de diversos setores a possibilidade de incremento em seus processos produtivos, sejam eles de bens ou serviços, a fim de obter melhores resultados, redução dos custos operacionais em geral, maior confiabilidade, dentre outros fatores. A identificação dos problemas recorrentes nas malhas rodoviárias do país tem chamado a atenção. Neste sentido, a aplicação de métodos mais modernos tem auxiliado gestores nas suas tomadas de decisão. Sendo assim, a utilização dos VANT para inspeção das malhas rodoviárias, aliado a um sistema de multicritérios e multidecisores (SAPEVO-M), foi utilizado com intuito de determinar qual o melhor equipamento, dentro das categorias de multirotor e asa fixa, a serem utilizados no tipo de inspeção supracitada, levando em consideração os critérios mais relevantes, para o caso em estudo, para realização de inspeções mais eficientes e eficazes.

Palavras-Chaves: SAPEVO-M, VANT, Malhas Rodoviárias, Multicritério.

1. Introdução

De acordo com a Confederação Nacional dos Transportes (CNT) (2009), o aumento significativo no fluxo de transportes de passageiros, e de cargas, tem provocado desgastes prematuros das malhas, bem como aumento nos acidentes de trânsito e elevados custos de transporte.

Considerando ainda que o modal rodoviário é o mais utilizado no nosso país e que o Brasil possui uma extensão territorial de proporções continentais, inspecionar e/ou fiscalizar as malhas rodoviárias de nosso país é uma tarefa árdua, custosa para os cofres públicos e que demanda um grande corpo técnico (e infraestrutura) para a realização da mesma. Logo, há necessidade de aplicar novas tecnologias para auxiliar os processos supracitados.

Tecnologia em evidência, os VANT, conhecidos genericamente por drones, tornaram-se objeto de interesse das mais diversas áreas de conhecimento, conseqüentemente, promovendo um avanço tecnológico sofisticado e amplamente explorado. Do inglês, denominado como Unmanned Aerial Vehicles/System (UAV/UAS) são definidos como aeronaves projetadas para operar sem piloto a bordo ou autonomamente, e que não tenha caráter recreativo (ANAC, 2017). Nesse sentido, eles podem realizar um papel importante no cenário de inspecionar e/ou fiscalizar malhas rodoviárias com maior índice de eficácia, menor custo e melhorar o processo de tomada de decisão dos gestores. No entanto, nem todos os modelos de VANT disponíveis no mercado servem, a contento, para o propósito comentado anteriormente, seja pela autonomia (da bateria ou de voo) da aeronave, custo, tipo de asa, tecnologia embarcada, entre outras características que, dependendo do estudo a ser realizado, podem ser mais ou menos relevantes.

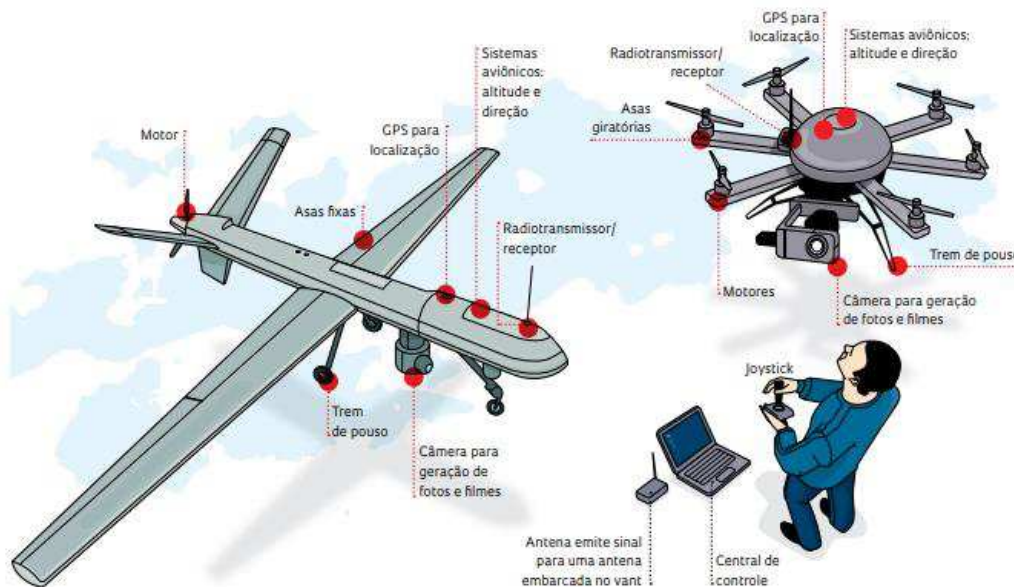
Portanto, o objetivo deste trabalho é utilizar uma ferramenta de decisão multicritério, o SAPEVO-M, para selecionar qual o melhor VANT a ser utilizado em inspeções de malhas rodoviárias.

2. Referencial Teórico

2.1 Veículo Aéreo Não Tripulado (VANT)

Para a Associação Brasileira de Aeromodelismo (ABA), o VANT é um veículo capaz de voar na atmosfera, fora do efeito de solo, que foi projetado ou modificado para não receber um piloto humano e que é operado por controle remoto ou autônomo. Medeiros (2007) destaca que os VANT são pequenas aeronaves, sem qualquer tipo de contato físico direto, capazes de executar diversas tarefas, tais como monitoramento, reconhecimento tático, vigilância e mapeamento entre outras. Por sua vez, o Sistema Aéreo Não Tripulado (SANT) significa o conjunto de veículos aéreos não tripulados, seus controles de voo e seu sistema de operação, isto é, a união de todas as atividades que estão interligadas no plano de voo (RASI, 2008). De acordo com Neris (2001), os VANT têm como componente principal um sistema de controle capaz de manter a aeronave estabilizada e de executar manobras que a conduza através de uma rota e missão selecionada. A Figura 1 ilustra os componentes principais de um VANT.

Figura 1 – Principais equipamentos de um drone



Fonte: Adaptado de Andrade (2013)

2.2 Inspeção com VANT

A evolução das plataformas VANT tem possibilitado a utilização desta tecnologia em diversas aplicações, tais como: agricultura e pecuária, vigilância e controle de tráfego, monitoramento de situações de emergência, como incêndios e desastres naturais, campanhas publicitárias, mercado imobiliário, além dos diferentes domínios da engenharia civil a qual dar-se-á maior ênfase devido a ser parte do objeto de estudo o envolvimento com malhas rodoviárias federais. Tal potencial de uso está diretamente relacionado ao baixo custo, à alta mobilidade, à segurança oferecida e à velocidade de aquisição e transferência de dados, como imagens e vídeos (MORGENTHAL; HALLERMANN, 2014; KIM; IRIZARRY, 2015). Além disso, o VANT pode ser utilizado em situações em que uma inspeção tripulada não seja possível ou até mesmo a inspeção *in loco* também não possa ser realizada (MORGENTHAL; HALLERMANN, 2014).

Na engenharia civil, os estudos são recentes, tendo como destaque: as áreas de infraestrutura de transportes, para monitoramento e manutenção de pavimentos, rodovias (ZHANG, 2008; THEMISTOCLEOUS et al., 2014); inspeção e monitoramento de pontes (METNI; HAMEL, 2007; MORGENTHAL; HALLERMANN, 2014).

O VANT tem se mostrado uma excelente ferramenta de obtenção de imagens com resoluções melhores, a baixo custo e alta resolução temporal. Essas características têm popularizado seu uso, principalmente para atualização e confecção de mapas, em áreas afastadas ou próximas onde o uso da fotogrametria convencional torna a execução do trabalho economicamente inviável. Sua utilização vem ganhando mercado em razão da sua agilidade na tomada de imagens e no processamento destas, gerando resultados em tempo real. Se comparado a outros sensores disponíveis, os VANTs se destacam devido à sua resolução espacial, liberdade ao operador do equipamento para a obtenção de imagens em diferentes momentos, facilidade no desenvolvimento de planos de voos, além da grande possibilidade de se estruturar uma base com imagens multi temporais (BRAZ, et al., 2015).

Diante da necessidade de se monitorar áreas e realizar mapeamentos em grande escala, a aplicação de VANT vem se despontando no mercado de mapeamentos digitais, e trazendo características, como ganho na resolução espacial e temporal (ALONÇO et al. 2005).

2.3 Método Ordinal SAPEVO-M

De acordo com Santos et al. (2017), os métodos que empregam múltiplos critérios em auxílio à tomada de decisão têm um caráter científico e, concomitantemente, subjetivo, trazendo consigo a capacidade de combinar, de maneira ampla, as características consideradas importantes, inclusive as não quantitativas, com o objetivo de possibilitar a transparência e sistematização do processo referente aos problemas de decisão (Santos et al. 2017). O método SAPEVO-M, como nova versão do método ordinal SAPEVO (Gomes et al. 1997) original, possibilita a utilização de apenas um decisor. Além disso, introduziu um processo de normalização das matrizes de avaliação, incrementando a consistência do modelo. Evitando a necessidade de uma pré ordem dos critérios, e a mesma ser obrigatoriamente de consenso dos decisores.

Basicamente, o método consiste em dois processos. Preliminarmente, deve ser realizada a transformação da preferência ordinal entre critérios, a ser expressa por um vetor representando os pesos dos critérios. Em seguida, é feita a transformação ordinal da preferência entre alternativas dentro de um determinado conjunto de critérios, expressa por uma matriz. Uma série de comparações pareadas entre as opções quer seja critérios ou alternativas dentro de um determinado critério, denotam as informações de preferência individual de cada decisor (TEIXERA, SANTOS e GOMES, 2019)

Sejam c_i e c_j dois critérios dentro de um conjunto de critérios $C = \{c_1, c_2, \dots, c_i, \dots, c_j, \dots\}$, o grau de preferência entre eles é dado por $\delta_{c_i c_j}$, no qual:

$\delta_{c_i c_j} = 1 \leftrightarrow c_i \cong c_j$, isto é, c_i é tão importante quanto c_j ;

$\delta_{c_i c_j} > 1 \leftrightarrow c_i > c_j$, isto é, c_i é mais importante que c_j ;

e $\delta_{c_i c_j} < 1 \leftrightarrow c_i < c_j$, isto é, c_i é menos importante que c_j .

Uma escala de sete pontos expressa a relação entre as alternativas, na qual são mensuradas, relativamente, a importância entre cada opção. A partir da avaliação entre alternativas, é obtido uma matriz com a representação numérica correspondente. A relação entre a escala de preferência e o valor numérico é expressa na Tabela 1.

Tabela 1 – Relação entre escala de preferência e o valor numérico

Preferência	Escala numérica
<<< 1	-3
<< 1	-2
« 1	-1
1	0
» 1	1
>> 1	2
>>> 1	3

Fonte: Adaptado de Teixeira, Santos e Gomes (2019)

Seja D um conjunto de atores que decidem Decision Makers (DM), $D = \{DM_1, DM_2, \dots, DM_k, \dots, DM_n, \dots\}$ que expressam suas opiniões sobre os critérios em ordem de preferência. Para um agente decisor DM_k , estas informações geram uma matriz de avaliação MDM_k . A relação entre as duas escalas da tabela 1 permite a transformação da matriz $MDM_k = [\delta_{c_i c_j}]$ em um vetor coluna $[V_i]$ de tal forma que:

$V_i =$, observando-se a escala 2 da tabela 1 para $i=\{1,\dots,m\}$ e $k=\{1,\dots,n\}$. O vetor V representa as preferências entre critérios de cada DM.

Este método prevê, também, terminado o processo de integração da matriz, a normalização do vetor resultante. Esta normalização garante a geração de valores não negativos, por meio da equação $v = [(a_{ij} - \text{Mín } a_{ij}) \div (\text{Máx } a_{ij} - \text{Mín } a_{ij})]$. Durante a normalização dos critérios, os menores valores, dos pesos dos critérios, assumem valor zero, sendo substituídos por um valor arbitrado de 1% do valor imediatamente superior; este procedimento deve-se ao fato de

não fazer sentido que um determinado critério possua peso nulo. A escolha da fórmula de normalização foi feita após uma análise dos quatro métodos matemáticos de normalização (TEIXERA, SANTOS e GOMES, 2019).

De maneira análoga ao procedimento para obtenção do vetor peso dos critérios, dado um conjunto de alternativas, estas são comparadas par a par, à luz de cada critério. Desta forma, transforma-se a matriz $E = \{e_{i,k,l}\}$ em um vetor coluna A_i , onde $e_{i,k,l}$ é o valor da comparação pareada da alternativa a_k com a alternativa a_l dentro do critério I , para cada agente decisor DM . Logo, obtém-se o vetor coluna A , onde $A = \sum ADM$ da matriz M ($n \times m$). Alterando-se o critério I na qual as alternativas foram avaliadas, procede-se novamente a comparação pareada e a integração do vetor, de modo que a matriz M seja toda preenchida. (TEIXERA, SANTOS e GOMES, 2019)

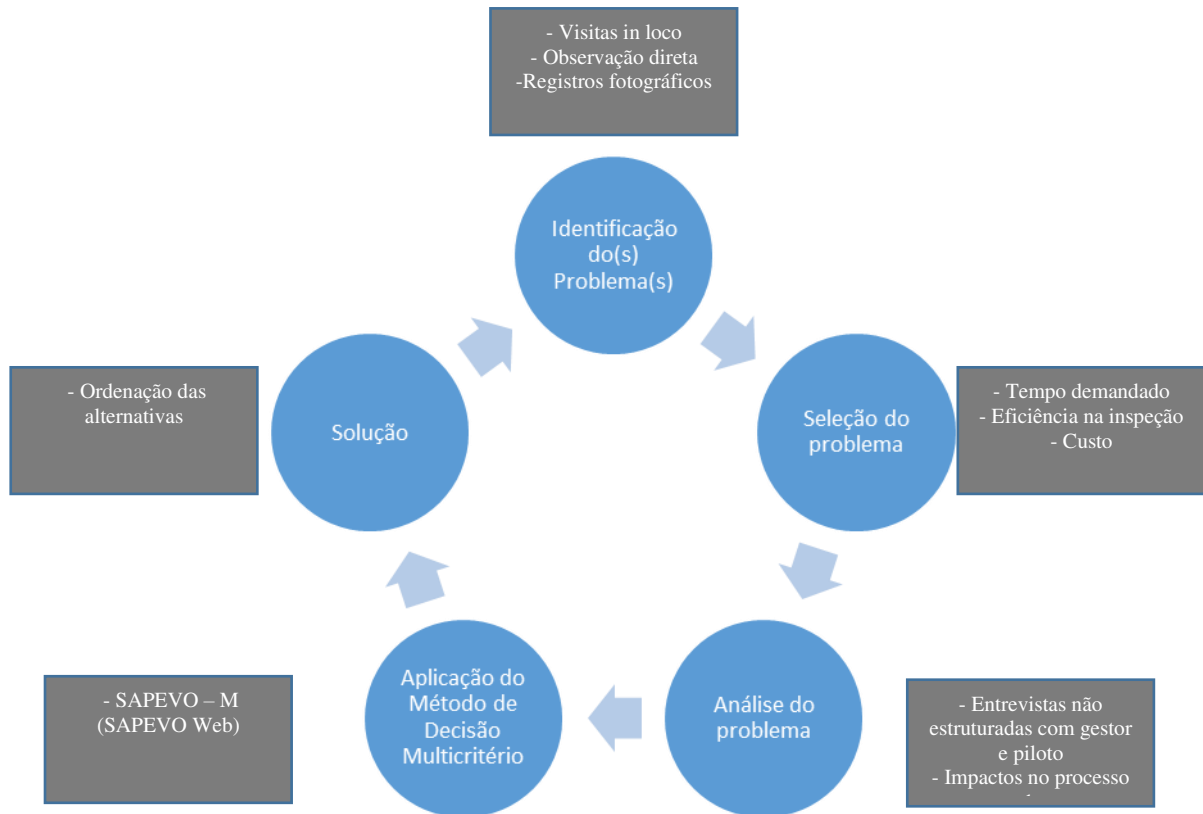
O resultado da preferência entre as alternativas é expresso pelo vetor resultante da multiplicação matricial entre o vetor peso dos critérios V e a matriz de avaliação das alternativas M . As alternativas são, então, ordenadas em ordem decrescente dos valores numéricos obtidos, gerando-se o ranking desejado, indicando, portanto, a melhor alternativa.

3. Metodologia

Trata-se de um trabalho descritivo, exploratório e quali-quantitativo. O intervalo do estudo aconteceu no último semestre de 2019, em malhas rodoviárias do Estado da Paraíba. O esquema metodológico utilizado nesta pesquisa pode ser visualizado na Figura 2.

O procedimento metodológico utilizado neste estudo foi dividido em 5 fases. Inicialmente, foram realizadas visitas in loco em duas malhas rodoviárias de fluxo intenso do Estado da Paraíba, método de observação direta e registros fotográficos para levantamento e identificação dos principais problemas lá existentes. Em seguida, definiu-se o problema a ser investigado nesta pesquisa baseado em duas perspectivas: tempo demandado para realizar as inspeções, grau de assertividade da inspeção e custo. A posteriori, foi realizada uma entrevista não estruturada com um gestor do Departamento Nacional de Infraestrutura de Transporte (DNIT) e com um piloto de VANT, e o problema foi analisado da perspectiva do sistema produtivo em estudo. Neste sentido, foram definidos os requisitos necessários que os VANT deveriam atender para suprir as demandas relacionadas as inspeções e/ou fiscalizações nas malhas rodoviárias.

Figura 2 - Esquema metodológico utilizado na pesquisa.



Fonte: Autores (2020)

Os critérios necessários para avaliar quais equipamentos podem fornecer maior custo/benefício foram: marca/modelo, alcance máximo, autonomia, câmera, manutenção, preço, peso (asas fixas) e velocidade. Os VANT em questão estão expostos na Tabela 2 subdivididos entre multirotor e asa fixa.

Tabela 2 – VANT Avaliados

Multirotor	Asa Fixa
DJI Mavic 2	Horus Verok
DJI Mavic Air	Horus Maptor HS
DJI Phantom 4 Pro	Batmap I
DJI Phantom 4 Adv	Batmap II
DJI Matrice 200	
Parrot Anafi Extend	
DJI Inspire 2	
Nuvem UVA Spectral	

Fonte: Os Autores (2020)

O quarto passo foi aplicar um Modelo de Apoio à Decisão Multicritério. O modelo escolhido para a solução do problema foi o SAPEVO-M, juntamente com a ferramenta SAPEVO Web. Basicamente, o método consiste em dois processos. Preliminarmente, deve ser realizada a transformação da preferência ordinal entre critérios, a ser expressa por um vetor representando os pesos dos critérios. Em seguida, é feita a transformação ordinal da preferência entre alternativas dentro de um determinado conjunto de critérios, expressa por uma matriz. Uma série de comparações pareadas entre as opções quer seja critérios ou alternativas dentro de um determinado critério, denotam as informações de preferência individual de cada decisor (Gomes et al. 1997). A ferramenta supracitada para tratamento e análise dos dados pode ser acessada através do endereço: <http://www.SAPEVOweb.com>.

Por fim, após a aplicação do método SAPEVO-M, o output gerado foi o ordenamento das alternativas do melhor para o pior fornecedor, segundo os requisitos determinados pelos gestores e pelos pilotos.

4. Resultados

A plataforma SAPEVO Web utiliza uma escala que varia de -3 a +3, de acordo com a Tabela 1, a qual se classifica de absolutamente pior a absolutamente melhor, além de fornecer a possibilidade de tomada de decisão por multi decisores, ou seja, para avaliação dos modelos tem que haver dois ou mais decisores envolvidos no processo de tomada de decisão.

Sendo assim, o sistema foi avaliado por dois decisores aos quais tiveram que classificar os critérios de acordo com a Tabela 3.

Tabela 3 – Escala de critérios

Expressão Linguística Correspondente	Escala
Absolutamente Pior	-3
Muito Pior	-2
Pior	-1
Equivalente	0
Melhor	1
Muito Melhor	2
Absolutamente Melhor	3

Fonte: Adaptado de Texeira, Santos e Gomes (2019)

Após o decisor 1 e o decisor 2 expressarem as suas opiniões, e após a comparação paritária entre os critérios de ambos, o SAPEVO classificou, no modelo multirrotor, o Matrice 200 como sendo a melhor opção. Os critérios que obtiveram maior peso foram: alcance, autonomia e preço. Veja na Figura 3.

Figura 3 - Esquema metodológico utilizado na pesquisa.

Resultado | Projeto D 1

Pesos

Critério - **Alcance (km)** - 1.8461538461538463

Critério - **Autonomia (min)** - 1.8333333333333335

Critério - **Câmera** - 0.8846153846153846

Critério - **Manutenção** - 0.008846153846153847

Critério - **Velocidade** - 1.5192307692307692

Critério - **Preço R\$** - 1.608974358974359

Ordenação

1º -- **Matrice 200** -- 9.819179905293185

2º -- **Phantom 4 Adv** -- 8.76770847977257

3º -- **Phantom 4 Pro** -- 8.488915684416426

4º -- **Mavic 2** -- 8.463405739233403

5º -- **Spectral** -- 7.991973014165321

6º -- **Inspire 2** -- 7.354409869485935

7º -- **Parrot ANAFI** -- 4.973876252634406

8º -- **Mavic Air** -- 3.431911101718794

Fonte: Os Autores (2020)

Assim como no resultado do Projeto D1 (Figura 3), o Projeto D2 demonstrou qual a melhor opção custo/benefício, e os critérios que obtiveram maior peso também foram alcance, autonomia e preço, indicando o HORUS Verok como a melhor opção de acordo com a Figura 4.

Figura 4 – Resultado Projeto D2.

Resultado | Projeto Projeto D 2

Pesos

Critério - Alcance (ha) - 1.4772727272727273

Critério - Autonomia (min) - 1.5833333333333335

Critério - Câmera - 0.25363636363636366

Critério - Manutenção - 0.9621212121212122

Critério - Velocidade (km/h) - 0.36613636363636365

Critério - Preço R\$ - 1.6363636363636362

Ordenação

1º -- HORUS Verok -- 7.9228571428571435

2º -- Batmap II -- 6.792919191919192

3º -- HORUS Maptor HS -- 2.9822727272727274

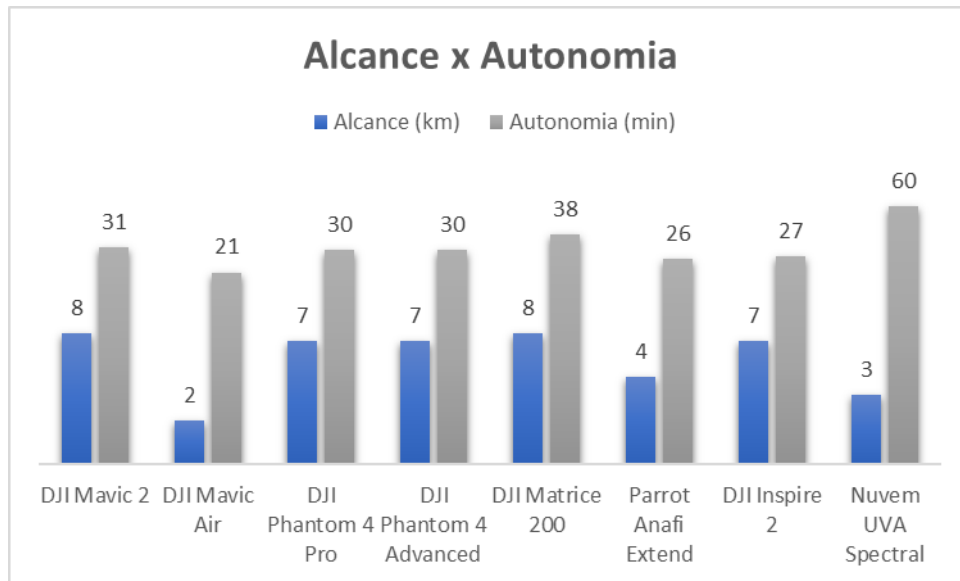
4º -- Batmap I -- 1.108116883116883

Fonte: Os Autores (2020)

As combinações paritárias de ambos os decisores corroboraram para resultado satisfatório ao qual indicou o equipamento que melhor se enquadra na inspeção de pavimentos rodoviários federais, fatos estes que foram elucidados no início do artigo. Ainda assim, alguns fatores necessitam de análises minuciosas.

Fatores como alcance e autonomia possuem relação direta, tendo em vista que o mapeamento rodoviário possui melhor eficácia/eficiência se for realizado de forma linear, portanto, o equipamento que oferecer a melhor relação Alcance x Autonomia será o mais indicado. De fato, o VANT multirrotor eleito como melhor opção pelo SAPEVO oferece a melhor relação supracitada, como pode ser visto no Gráfico 1.

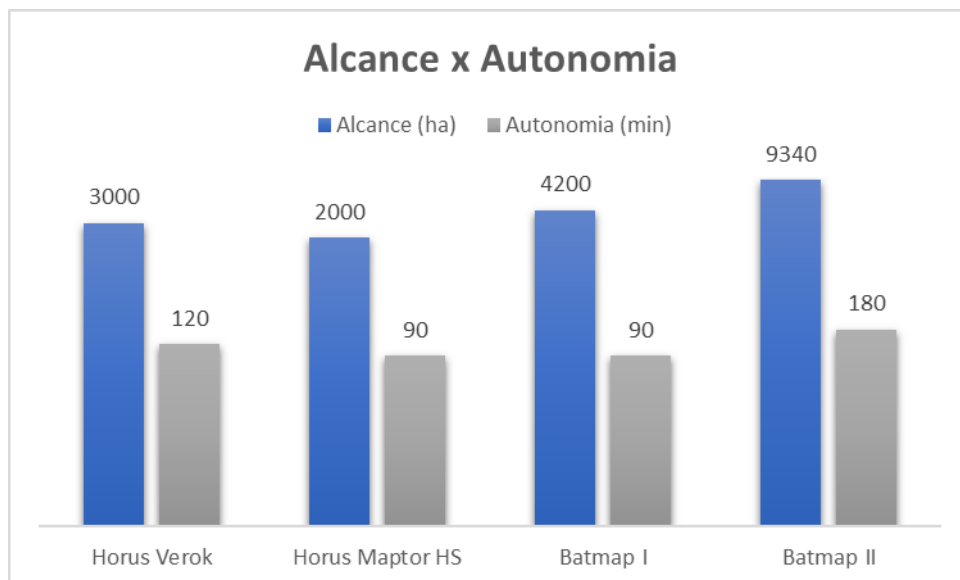
Gráfico 1 – Comparativo Alcance x Autonomia (Multirottores)



Fonte: Os Autores (2020)

A mesma observação também é válida para os VANT de asas fixas, sendo que neste caso o critério preço teve um peso bastante relevante, sendo este o critério de “desempate” entre o 1º e o segundo 2º colocado. O Gráfico 2 mostra a relação Alcance x Autonomia dos VANT de asas fixas.

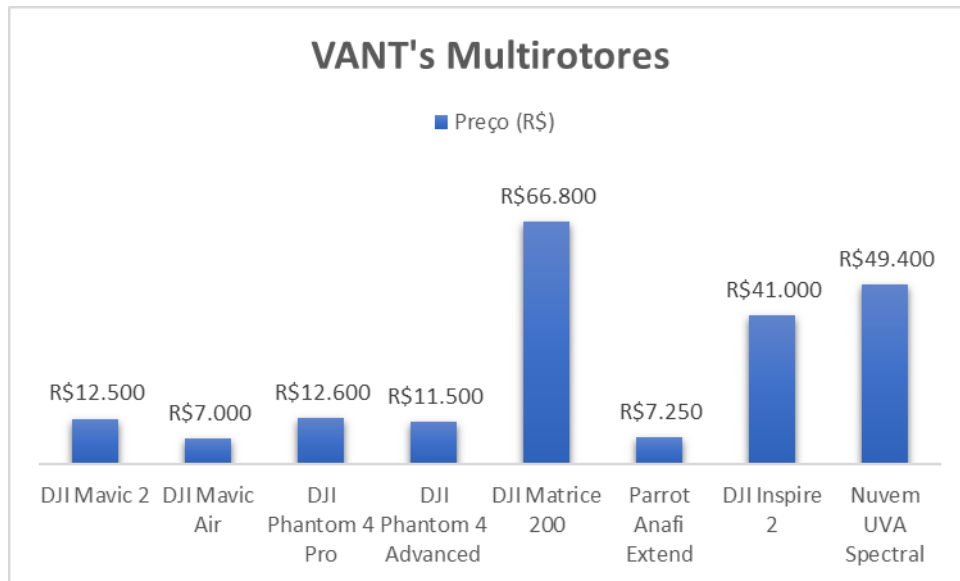
Gráfico 2 – Comparativo Alcance x Autonomia (Asas fixas)



Fonte: Os Autores (2020)

Um terceiro fator que mostrou fator relevante em ambos processos decisórios foi o preço. No caso dos multirottores o preço teve o terceiro maior peso sendo os fatores de maior decisão os que oferecem critérios mais técnicos, se sobressaindo alcance e autonomia. O Gráfico 3 demonstra o preço dos multirottores.

Gráfico 3 – Critério de decisão (Preço)

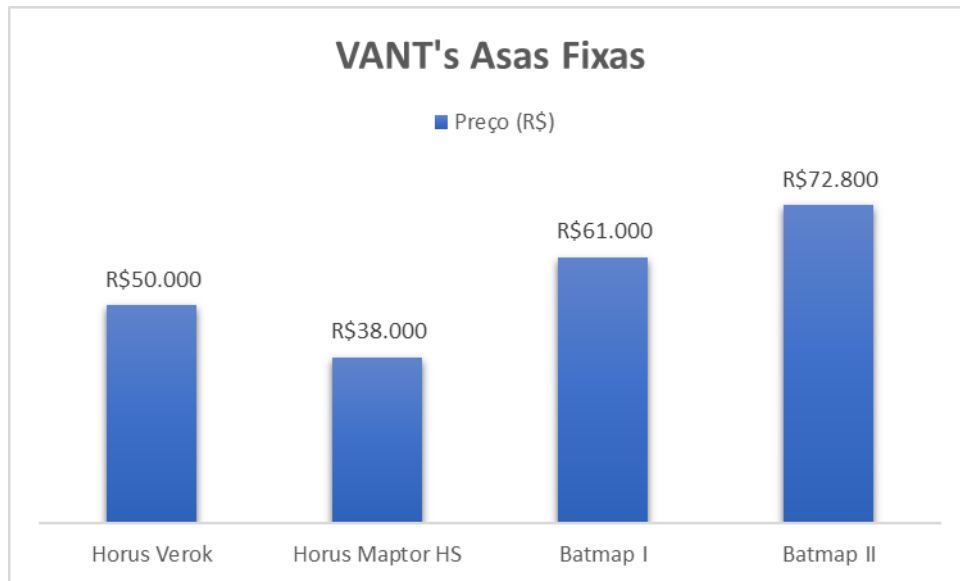


Fonte: Os Autores (2020)

É um tanto quanto controverso o DJI Matrice 200 apresentando-se como a melhor escolha. Uma possível explicação para este caso, é que no processo multidecisor, ambos os decisores atribuíram valores paritários que levaram em consideração os requisitos técnicos além dos critérios que advém do conhecimento empírico, sendo levado em consideração fatores como: sustentação, estabilidade e confiabilidade durante o voo. Os outros equipamentos dificilmente atingem os números prometidos pelo manual do fabricante, principalmente, quando se diz respeito a autonomia de voo. Vale ressaltar que fatores externos (clima, deslocamento de ar e altitude de voo) influenciam diretamente no critério autonomia.

Já nos VANT de asa fixa, o critério preço obteve maior peso tendo em vista de que todos os modelos em avaliação possuem configurações e estruturas semelhantes. Portanto, o Horus Verok apresentou melhor custo benefício, como pode ser visto no Gráfico 4.

Gráfico 4 – Critério de decisão (Preço)



Fonte: Os Autores (2020)

Os resultados mostrados nos Gráfico 3 e 4 apontaram, entre os modelos, multirrotor e asa fixa, os mais adequados, em cada categoria, para inspeção de malhas rodoviárias, tendo em vista os critérios que foram levados em consideração nesta pesquisa. Nota-se também, que os VANT's mais robustos se sobressaem com relação aos demais, mesmo apresentando preços muito além dos seus concorrentes.

Com relação ao critério manutenção, foi levado em consideração a facilidade, preço e acessibilidade da mesma, tendo em vista que a maioria dos VANT multirrotos não possuem fábrica no Brasil. Diferentemente, os asas fixas são fabricados no Brasil, fator este que pode abrir uma grande vantagem entre os multirrotos e asas fixas.

5. Considerações Finais

Esta pesquisa teve como objetivo utilizar uma ferramenta de decisão multicritério, o SAPEVO-M, para selecionar qual o melhor VANT a ser utilizado em inspeções de malhas rodoviárias. Para tanto, os VANT foram divididos em duas categorias principais: multirrotor e asa fixa.

Após a aplicação do método de decisão supracitado, os resultados indicaram que para a categoria de multirrotor, o melhor VANT é o DJI Matrice 200. Já para os VANT de asa fixa, a melhor escolha foi o Horus Verok.

Por fim, pode-se dizer que há a possibilidade de se fazer os mapeamentos com os VANT que ocuparam as ultimas posições. Todos eles possuem recursos para realização de inspeção em

malhas rodoviárias. A seleção deles irá depender da extensão do trecho avaliado e finalidade do projeto a ser feito. De qualquer forma, quanto mais confiável e adequado for o equipamento, mais eficiente e eficaz se tornará o mapeamento e o produto final.

REFERÊNCIAS

AGÊNCIA NACIONAL DE AVIAÇÃO CIVIL (ANAC). **Regulamento Brasileiro da Aviação Civil Especial (RBAC-E nº 94)**. <<https://www.anac.gov.br/assuntos/legislacao/legislacao-1/rbha-e-rbac/rbac/rbac-e-94>> Acesso em: 10 jan.2020

CNT – Confederação Nacional dos Transportes. **Pesquisa Rodoviária, 2009**.

CNT – Confederação Nacional dos Transportes. **Pesquisa Rodoviária, 2019**.

GOMES, L. F. A. M., e GOMES, C. F. S. **Princípios e métodos para a tomada de decisão: Enfoque multicritério** (6a ed.). São Paulo: Atlas. (2019).

SANTOS, M. GOMES, C. F. S. OLIVEIRA, A. S. COSTA, H. G. **Uma abordagem multicritério para seleção de um navio de guerra de médio porte a ser construído no Brasil**. In: XLVIII Simpósio Brasileiro de Pesquisa Operacional, 2016, Vitória, Espírito Santo. p.507 a 518. (2016)

TEIXEIRA, L. F. H. S. B., SANTOS, M. e GOMES, C. F. S. **SAPEVOWeb Software (v.1)**. (2018). Disponível em: Acesso em: 18/01/ 2020.

MEDEIROS, F. A. **Desenvolvimento de um veículo aéreo não tripulado para aplicação em agricultura de precisão**, 2007, 102f. Dissertação (Mestrado em Engenharia Agrícola) – Universidade Federal de Santa Maria, Santa Maria – RS.

MORGENTHAL, G.; HALLERMANN, N. Quality assessment of Unmanned Aerial Vehicle (UAV) based visual inspection of structures, **Advances in Structural Engineering**, v. 17, n. 3, 2014

NERIS, L.O. **Um piloto automático para as aeronaves do projeto ARARA**, 2001. 102f. Dissertação (Mestrado em Ciência da Computação), Universidade de São Paulo, São Carlos.

RASI, J. R. **Desenvolvimento de um veículo aéreo não tripulado para aplicação em pulverização agrícola**, 2008. Dissertação Pós-Graduação Faculdade de Agronomia Eliseu Maciel. Pelotas, RS, Brasil.

ZHANG, C. **Development of a UAV-based remote sensing system for unpaved road condition assessment**. In: American Society for Photogrammetry and Remote Sensing Annual Conference, Portland, Oregon, 2008.

NEVES, Roberta Braga; PEREIRA, Valdecy and COSTA, Helder Gomes. Auxílio multicritério à decisão aplicado ao planejamento e gestão na indústria de petróleo e gás. **Produção**. 2015, vol.25, n.1, pp.43-53. Epub Sep 03, 2013..